PROFILO SP72 SEZIONE 61 PROGRESSIVA 2697.98 m

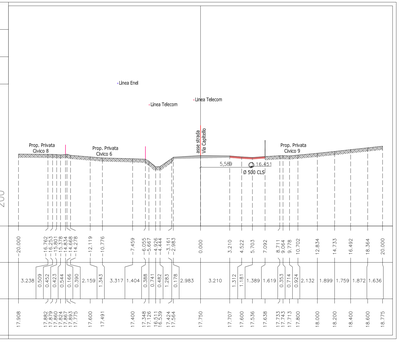

PROFILO SP72 SEZIONE 62 PROGRESSIVA 2710.67 m

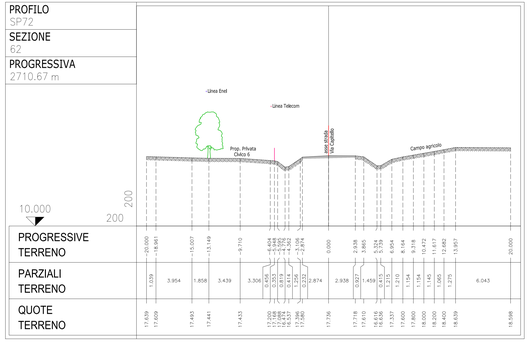

PROFILO SP72 SEZIONE 63 PROGRESSIVA 2726.88 m

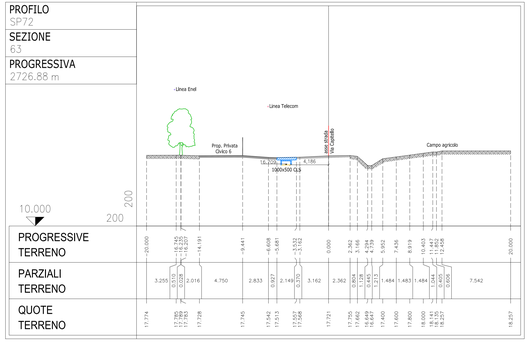

PROFILO SP72 SEZIONE 64 PROGRESSIVA 2747.02 m

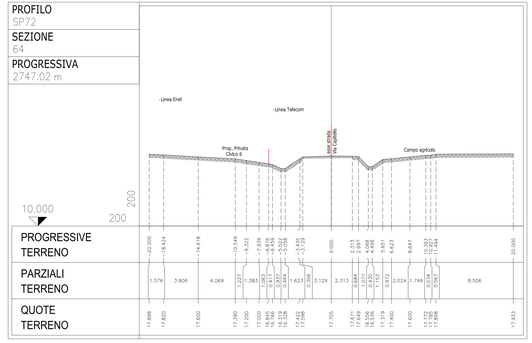

PROFILO SP72 SEZIONE 65 PROGRESSIVA 2767.13 m

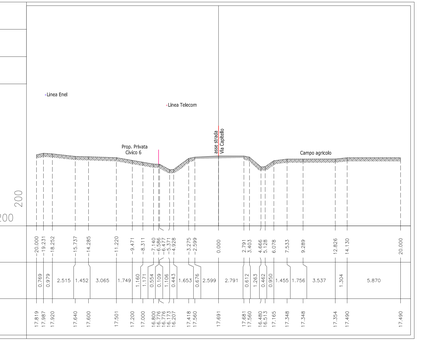

PROFILO SP72 SEZIONE 66 PROGRESSIVA 2787.31 m

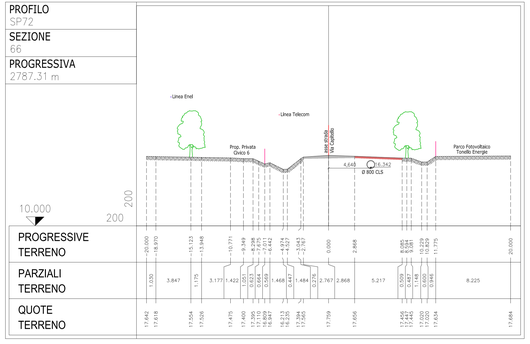

PROFILO SP72 SEZIONE 67 PROGRESSIVA 2807.67 m

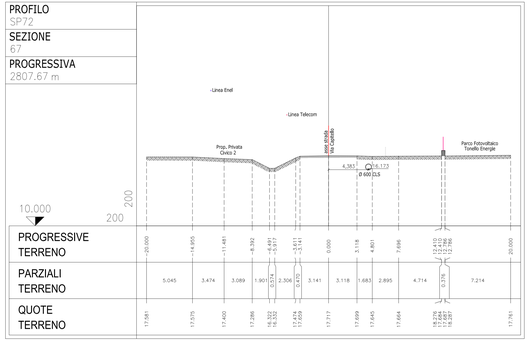

PROFILO SP72 SEZIONE 68 PROGRESSIVA 2822.71 m

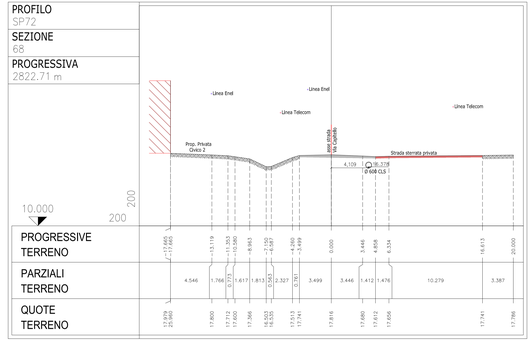

PROFILO SP72 SEZIONE 69 PROGRESSIVA 2842.78 m

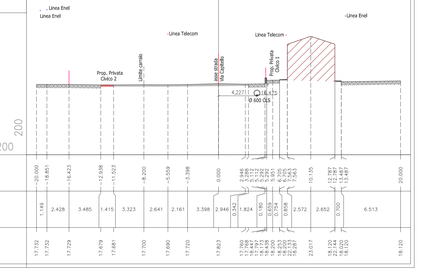

PROFILO SP72 SEZIONE 70 PROGRESSIVA 2857.09 m

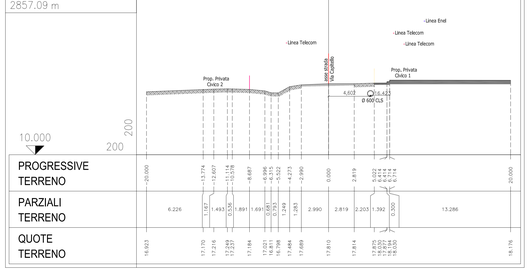

PROFILO SP72 SEZIONE 71 PROGRESSIVA 2867.87 m

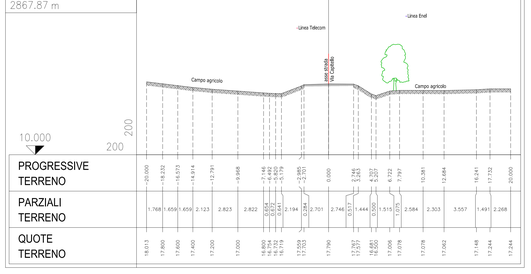

PROFILO SP72 SEZIONE 72 PROGRESSIVA 2882.92 m

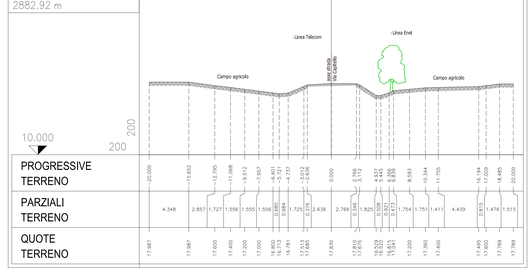

Per posizione sezioni
cfr. elab. n. 7.6 "RILIEVO TOPOGRAFICO - Planimetria (sezioni 56 ÷ 67)"
ed elab. n. 7.7 "RILIEVO TOPOGRAFICO - Planimetria (sezioni 68 ÷ 84)"

PROVINCIA DI PADOVA
Settore viabilità

LAVORI DI MIGLIORAMENTO SICUREZZA DELLE SS.PP.
BIL. 2022 – DM 224/20
Adeguamento della S.P. n. 72 "Sementina" in Comune di Veggiano - Località Capitello km 1+800 ÷ km 3+090

DIRIGENTE DELL'AREA TECNICA: Ing. Marco Pettene
RESPONSABILE UNICO DEL PROCEDIMENTO: geom. Mauro Veronese

PROGETTO DI FATTIBILITA' TECNICA ED ECONOMICA

TITOLO ELABORATO: RILIEVO TOPOGRAFICO Sezioni trasversali (sezioni 61 ÷ 72)

N. ELABORATO: 8.6

PROGETTISTA
ing. Franco Galuppo
via Chiesanuova, 195 int. 4
35136 Padova
tel. 049 8760485
e-mail: franco.galuppo@libero.it
pec: franco.galuppo@ingpec.eu

COLLABORAZIONE
ARCSystem s.r.l.
strada Bellaguardia, 129
35020 Albignasego (PD)
ing. Loris Lovo

CODICE: PS010-PFTE
SCALA: 1:200
DATA: APRILE 2022
REV./CAGN.:

QUESTO DOCUMENTO NON POTRÀ ESSERE COPIATO, RIPRODOTTO O ALTRIMENTI PUBBLICATO IN TUTTO O IN PARTE SENZA IL CONSENSO SCRITTO DEL PROGETTISTA